

<i>Základná charakteristika územia navrhovaného na vyhlásenie za chránené územie</i>	
Názov chráneného územia:	Prírodná rezervácia (PR) Pralesy Slovenska Poznámka: PR Pralesy Slovenska je tvorená 76 lokalitami.

Lokalita Vysoká a Zámok v rámci PR Pralesy Slovenska v Bratislavskom kraji, okres Malacky, katastrálne územia (k. ú.) Rohožník a Kuchyňa a súpis parciel a jednotiek priestorového rozdelenia lesa:	<p>Lokalita Vysoká a lokalita Zámok: Okres Malacky, katastrálne územie Rohožník a Kuchyňa</p> <p>Lokalita Vysoká</p> <p>a) dotknuté parcely: - v k. ú. Rohožník, parcely podľa evidencie katastra nehnuteľností (KN) - registra C: 845, 846, 855 (časť), 858 (časť), 853/1 (časť), 853/6 (časť), 853/8 (časť), parcela podľa evidencie KN - registra E: 853 (časť)</p> <p>b) Jednotky priestorového rozdelenia lesa (JPRL): - č. 541, na Lesnom hospodárskom celku Píla, Lesnom celku Píla, podľa Programu starostlivosti o lesy na obdobie rokov 2019 - 2028; - č. 94, 213, 215, na Lesnom hospodárskom celku Sološnica, Lesnom celku Sološnica, podľa Programu starostlivosti o lesy na obdobie 2017 – 2026</p> <p>Lokalita Zámok</p> <p>a) dotknuté parcely: - v k. ú. Rohožník, parcely podľa evidencie KN - registra C: 957, 958, 959 (časť), 963 (časť), 966 (časť), 967 (časť), 968 (časť), 970 (časť), 971 (časť), 972, 973, 976 (časť), 977 (časť), 984 (časť), 985, 986 (časť), 988 (časť), 1015 (časť), 1016 (časť), 1017 (časť), 1022 (časť), 1023 (časť), 1026 (časť), 1027 (časť), 1028 (časť), 1029 (časť), 1030 (časť), 1032, 1034 (časť), 1035 (časť), 960/1, 960/2 (časť), 961/1, 961/2, 962/1, 962/2 (časť), parcela podľa evidencie KN - registra E: 962/1 - v k. ú. Kuchyňa, parcely podľa evidencie KN - registra C: 11392 (časť), 11397 (časť), 11398 (časť), 11399 (časť), 11400 (časť), 11401 (časť), 11402 (časť), 11404 (časť), 11405 (časť), 11406 (časť), 11409, 11410, 11411 (časť), 11412 (časť), 11415 (časť), 11464 (časť), 11465</p> <p>b) Jednotky priestorového rozdelenia lesa (JPRL): - č. 77, 79, 81 1.PS, 81 2.PS (časť), 107, 110, 112, 116, 123 (časť), 125 (časť), 129a (časť), 129b, 129c (časť), 131, na Lesnom hospodárskom celku Sološnica, Lesnom celku Sološnica, podľa Programu starostlivosti o lesy na obdobie 2017 – 2026</p> <p>Zoznam pozemkov podľa evidencie katastra nehnuteľností - registra „C“ alebo registra „E“, ktoré celé alebo časťou zasahujú do lokalít Vysoká a Zámok, vrátane ich výmer, rovnako ako mapy lokalít Vysoká a Zámok sú v prílohách tohto oznámenia.</p>
Navrhovaný stupeň územnej ochrany:	V celej PR Pralesy Slovenska bude platiť 5. stupeň ochrany podľa § 16 zákona č. 543/2002 Z. z. Prekrýv s existujúcimi chránenými územiami a územiami európskeho významu je uvedený v tab. č. 2 v časti 1.2.1 projektu ochrany PR Pralesy Slovenska.
Ochranné pásmo:	Ochranné pásmo chráneného územia sa osobitne nevyhlasuje a neplatí ani ochranné pásmo PR podľa § 17 ods. 7 zákona č. 543/2002 Z. z.

Výmera:	Celková výmera PR Pralesy Slovenska je 6 456,7530 ha , výmera lokality Vysoká je 20,1153 ha a lokality Zámok 141,4528 ha .
Vlastník/ správca pozemkov lokalít Vysoká a Zámok:	Slovenská republika/Lesy Slovenskej republiky, š. p.
<i>Podrobnosti o ochrane, najmä ciele ochrany a opatrenia na ich dosiahnutie, rozsah obmedzení bežného obhospodarovania a ekonomické zhodnotenie vplyvu uplatňovania obmedzení bežného obhospodarovania.</i>	
Odôvodnenie ochrany PR Pralesy Slovenska vrátane lokality Vysoká a Zámok:	<p>Na Slovensku sa stále nachádzajú zvyšky zachovalých pralesov, pralesových zvyškov a zachovalých prirodzených lesov, ktoré v súčasnosti nie sú dostatočne chránené podľa národnej legislatívy. Spolu 76 lokalít, ktoré budú vyhlásené ako PR Pralesy Slovenska, predstavuje najvzácnejšie, doteraz nedostatočne chránené lesné ekosystémy. Sú v správe štátneho podniku Lesov SR a (na výmere 2, 325 ha) aj Slovenského pozemkového fondu³. Majú nenahraditeľný význam z hľadiska ochrany biodiverzity, ale aj širšieho kultúrno-spoločenského pohľadu.</p> <p>Predmetom ochrany PR Pralesy Slovenska sú prírodné procesy prebiehajúce v lesných biotopoch európskeho a národného významu. Pre zachovanie predmetu ochrany je tak nevyhnutné zabezpečiť ich vývoj bez priameho vplyvu človeka.</p> <p>Predmetom ochrany lokalít Vysoká a Zámok sú tie biotopy európskeho a národného významu:</p>
	<p>V lokalite Vysoká:</p> <p>Ls4 Lipovo-javorové sutinové lesy – 9180*</p> <p>Ls5.4 Vápnomilné bukové lesy – 9150</p> <p>Sk1 Karbonátové skalné steny so štrbinovou vegetáciou – 8210</p> <p>Tr5 Suché a dealpínske travinnobylinné porasty – 6190</p> <p>Pi5 Pionierske porasty zväzu Alysso-Sedion albi na plytkých karbonátových a bázických substrátoch – 6110*</p>
	<p>V lokalite Zámok:</p> <p>Ls4 Lipovo-javorové sutinové lesy – 9180*</p> <p>Ls3.1 Teplomilné submediteránne dubové lesy – 91H0*</p> <p>Ls3.5.2 Sucho a kyslomilné dubové lesy – 91I0*</p> <p>Ls5.2 Kyslomilné bukové lesy - 9110</p> <p><i>Pozn.: Prioritné biotopy sú označené symbolom*</i></p> <p>Vyhlásenie PR Pralesy Slovenska prispeje aj k ochrane biotopov hlucháňa hôrneho, ktoré tvoria 33,14 % z výmery PR Pralesy Slovenska, toto sa však lokality Vysoká a Zámok netýka.</p>
Ciele ochrany:	Hlavný (strategický) cieľ ochrany PR Pralesy Slovenska: Zabezpečiť ochranu prírodných procesov tak, aby prebiehali bez priameho vplyvu človeka a dosiahnuť prirodzenú dynamiku vývoja lesných ekosystémov, ich špecifickú štruktúru a funkcie a vytvoriť predpoklady pre zachovanie biologickej rozmanitosti a funkcií ekosystémov.

³ Ide o lokality Balov grúň, Bartkovo, Benatínsky les, Bútľavka, Demina, Klzký vrch a Poľana.

	<p>Vedľajšie (operatívne) ciele ochrany PR Pralesy Slovenska</p> <p>Operatívny cieľ 1: Výmera komplexu biotopov Ls4 Lipovo-javorové sutinové lesy – 9180*, Ls3.1 Teplomilné submediteránne dubové lesy – 91H0*, Ls3.5.2 Sucho a kyslomilné dubové lesy – 91I0*, Ls5.2 Kyslomilné bukové lesy – 9110, Ls5.1 Bukové a jedľovo-bukové kvetnaté lesy – 9130, Ls2.1 Dubovo-hrabové lesy karpatské, Ls9.1 Smrekové lesy čučoriedkové – 9410, Ls9.2 Smrekové lesy vysokobylinné – 9410, Ls5.3 Javorovo-bukové horské lesy – 9140, Ls8 Jedľové a jedľovo-smrekové lesy, Kr10 Kosodrevina – 4070*, Ls5.4 Vápnomilné bukové lesy – 9150, Ls6.2 Reliktné vápnomilné borovicové a smrekovcové lesy – 91Q0, Ls6.1 Kyslomilné borovicové a dubovo-borovicové lesy, je stabilná, zachovaná na výmere 6 456,573 ha.</p> <p>Operatívny cieľ 2: Na celej výmere 6 456,573 ha umožniť v lesných porastoch prirodzené procesy bez zásahu človeka, ktoré vytvárajú podmienky pre existenciu druhov živočíchov a rastlín viazaných na lesné biotopy, vrátane hlucháňa hôrneho na 33,14 % výmery územia.</p> <p>Operatívny cieľ 3: Rôznorodá štruktúra porastov s výskytom pôvodných druhov drevín typických pre biotopy Ls4 Lipovo-javorové sutinové lesy – 9180*, Ls3.1 Teplomilné submediteránne dubové lesy – 91H0*, Ls3.5.2 Sucho a kyslomilné dubové lesy – 91I0*, Ls5.2 Kyslomilné bukové lesy – 9110, Ls5.1 Bukové a jedľovo-bukové kvetnaté lesy – 9130, Ls2.1 Dubovo-hrabové lesy karpatské, Ls9.1 Smrekové lesy čučoriedkové – 9410, Ls9.2 Smrekové lesy vysokobylinné – 9410, Ls5.3 Javorovo-bukové horské lesy – 9140, Ls8 Jedľové a jedľovo-smrekové lesy, Kr10 Kosodrevina – 4070*, Ls5.4 Vápnomilné bukové lesy – 9150, Ls6.2 Reliktné vápnomilné borovicové a smrekovcové lesy – 91Q0, Ls6.1 Kyslomilné borovicové a dubovo-borovicové lesy, s dostatkom tzv. mŕtveho dreva.</p> <p><i>Pozn.: Prioritné biotopy sú označené symbolom*</i></p> <p>Operatívny cieľ 4: Ochrana prirodzených ukážok prírodného prostredia pre vedecký výskum, environmentálny monitoring a vzdelávanie. Vytvorenie podmienok na vedecko – výskumné aktivity pri sledovaní prirodzeného vývoja lesných ekosystémov a využitie výsledkov v ochrannárskej aj lesníckej praxi.</p>
<p>Podmienky ochrany PR Pralesy Slovenska: opatrenia a rozsah obmedzení bežného obhospodarovania</p>	<p>Po vyhlásení PR Pralesy Slovenska bude v celom území platiť 5. stupeň ochrany podľa § 16 zákona č. 543/2002 Z. z., t. j. bezzásahový režim. V odôvodnených prípadoch, ktoré nebudú v rozpore so záujmami ochrany prírody a predmetom ochrany, môžu byť povolené nižšie uvedené činnosti. Tieto by bolo potrebné špecificky upraviť aj v legislatívnom predpise, resp. by na ich vykonanie bolo možné v odôvodnených prípadoch udelenie výnimky z ustanovení § 16 zákona č. 543/2002 Z. z.</p> <p>V odôvodnených prípadoch môže byť potrebné zabezpečiť na vybraných lokalitách cielený lov raticovej zveri (jelenia, danielia, srnčia, muflónia, diviacia), ak v prípade premnoženia raticovej zveri dôjde k znižovaniu zastúpenia charakteristických drevín, prípadne k ohrozeniu jedincov chránených druhov.</p> <p>Z dôvodu údržby a priechodnosti už existujúcich chodníkov a lesných ciest zakreslených v lesníckych porastových mapách a existujúcich turistických</p>

	<p>chodníkov sa navrhuje v odôvodnených prípadoch zasahovanie do lesného porastu, pôdneho a vegetačného krytu (prepiľovanie stromov padnutých na teleso chodníka, orez konárov zasahujúcich do profilu chodníka, výrub náletu drevín a vyžínanie v telese chodníka, ručná údržba priečného profilu telesa chodníka, vyrezávanie stupov na stromoch spadnutých do telesa chodníka a i.).</p> <p>V projekte ochrany tiež spracovatelia projektu ochrany akceptovali požiadavku obhospodarovateľa, aby v prípade, že by nad lesnou cestou bolo územie s 5. stupňom ochrany, sa umožnilo kotvenie lanových systémov využívaných na približovanie dreva z nižšie položených porastov max. do 25 m od hranice PR, za predpokladu minimalizovania zásahov do vegetačného krytu (bezpodmienečné použitie textilných úväzkov).</p> <p>Podrobnosti sú uvedené v časti 4.2.1 projektu ochrany PR Pralesy Slovenska.</p> <p>Obmedzenia bežného obhospodarovania vyplývajú z piateho stupňa ochrany, t. j. ide o reguláciu činností a zákazy činností uvedené v § 16 zákona č. 543/2002 Z. z.</p>
<p>Ekonomické zhodnotenie vplyvu uplatňovania obmedzení bežného obhospodarovania</p>	<p>Po vyhlásení PR Pralesy Slovenska s určeným 5. stupňom ochrany budú zakázané všetky lesohospodárske činnosti, vrátane tých, ktoré nie sú výnosové, ale sú spojené s vynaložením finančných nákladov. Napr. činnosti pri zalesňovaní, niektoré výchovné činnosti, práce pri ochrane mladých lesných porastov a pod. priamo v lokalitách PR Pralesy Slovenska. Vyhlásením PR Pralesy Slovenska dôjde k zníženiu ťažby dreva, ale aj ostatných lesohospodárskych činností (obnova lesa, ochrana, výchova lesa a pod.), ktorú vykonávajú živnostníci a firmy poskytujúce lesnícke služby. Výmera 6 456 ha tvorí 0,3 % výmery lesných pozemkov na Slovensku. Z celkovej výmery navrhovanej PR Pralesy Slovenska je len cca 2 % hospodárskych lesov (ostatné sú zaradené do kategórie ochranných lesov a lesov osobitného určenia). Obmedzenie bežného obhospodarovania bude v zmysle v súčasnosti platného zákona č. 543/2002 Z. z. kompenzované v súlade s § 61e.</p> <p>Vplyv na zamestnanosť bude minimálny, vzhľadom na výmeru, kategóriu lesa (len 2 % výmery PR Pralesy Slovenska tvoria hospodárske lesy), stav porastov ako aj skutočnosť, že už v súčasnosti sa na väčšine územia nevykonávajú a neplánujú lesohospodárske činnosti.</p> <p>Odhad úbytku na daniach pre obce po prekategORIZOVANÍ lesov na cca 120 ha (z lesov hospodárskych) je cca 860 EUR/rok.</p> <p>Podrobnosti sú uvedené v kap. 6 projektu ochrany PR Pralesy Slovenska.</p>
<p>Možnosti riešenia náhrady za obmedzenie bežného obhospodarovania</p>	<p>Náhrada za obmedzenie bežného obhospodarovania je v § 61 zákona č. 543/2002 Z. z.:</p> <ul style="list-style-type: none"> a) zámena pozemku za iný vhodný pozemok vo vlastníctve štátu, ak je možná (§ 61a), b) nájom pozemku (§ 61b), c) výkup pozemkov do vlastníctva štátu (§ 61c), d) zmluvná starostlivosť (§ 61d) alebo e) finančná náhrada (§ 61e). <p>Predmetom ochrany v PR Pralesy Slovenska sú pozemky nachádzajúce sa v 100 % správe štátnych organizácií – Lesy SR, š.p., minimálne aj</p>

	<p>Slovenský pozemkový fond. Možnosť zámenny, nájmu, výkupu pozemku a zmluvnej starostlivosti nie je v PR Pralesy Slovenska relevantná.</p> <p>Podrobnosti sú uvedené v časti 6.1 projektu ochrany PR Pralesy Slovenska.</p>
--	--

Ďalšie podrobnosti o navrhovanej PR Pralesy Slovenska, vrátane lokalít Vysoká a Zámok, sú uvedené v projekte ochrany PR Pralesy Slovenska, ktorý je zverejnený na <http://www.soprs.sk/pralesyslovenska/>.

Podľa § 50 ods. 3 zákona č. 543/2002 Z. z. je **obec povinná do 15 dní od doručenia oznámenia zámeru informovať o ňom verejnosť** vo svojom územnom obvode a **umožniť nahliadnuť doň na obvyklom mieste, najmä na úradnej tabuli, najmenej po dobu 15 dní**. Predmetné potvrdenie o informovaní verejnosti po uplynutí 15-dňovej lehoty vyvesenia je potrebné zaslať obratom na Okresný úrad v sídle kraja Bratislava (príloha č. 3).

Podľa § 50 ods. 4 zákona č. 543/2002 Z. z. **vlastník, správca a nájomca** dotknutého pozemku, obec a dotknutý orgán štátnej správy **má právo najneskôr do 30 dní** od doručenia oznámenia zámeru alebo jeho verejného oznámenia orgánom ochrany prírody **podat' k nemu písomné pripomienky** Okresnému úradu v sídle kraja Bratislava. Vlastník dotknutého pozemku má právo v tej istej lehote sa vyjadriť k možnosti riešenia spôsobu a určenia výšky poskytnutia náhrady za obmedzenie bežného obhospodarovania podľa § 61 ods. 1 písm. a) až d) zákona č. 543/2002 Z. z.

Okresný úrad v sídle kraja Bratislava na základe vyššie uvedeného **žiada príslušné dotknuté obce – Kuchyňa a Rohožník, aby v súlade s § 50 ods. 3 informovali verejnosť o zámere vyhlásiť PR Pralesy Slovenska** – lokality Vysoká a Zámok podľa projektu ochrany PR Pralesy Slovenska.

Okresný úrad v sídle kraja Bratislava na základe vyššie uvedeného **oznamuje možnosť zaslať v súlade s § 50 ods. 4 zákona č. 543/2002 Z. z. pripomienky** Okresnému úradu v sídle kraja Bratislava k zámeru vyhlásiť PR Pralesy Slovenska podľa projektu ochrany PR Pralesy Slovenska. **Lehota na zaslanie pripomienok je 30 dní od doručenia tohto oznámenia. V prípade doručenia tohto oznámenia verejnou vyhláškou sa za deň doručenia považuje 15. deň jej vyvesenia na úradnej tabuli Okresného úradu v sídle kraja Bratislava.**


Okresný úrad v sídle kraja Bratislava **upozorňuje**, že vlastníci, správcovia a nájomcovia dotknutých pozemkov, ktorí sú dotknutí podmienkami ochrany určenými v zámere, sú povinní odo dňa oznámenia zámeru až do vyhlásenia PR Pralesy Slovenska **bezodkladne informovať o plánovaných činnostiach, ktoré môžu byť v rozpore** s podmienkami ochrany určenými v zámere. Nesplnenie oznamovacej povinnosti podľa § 50 ods. 5 zákona č. 543/2002 Z. z. môže byť protiprávnym konaním podľa § 90 ods. 1 písm. h) zákona č. 543/2002 Z. z. , resp. § 92 ods. 1 písm. j) zákona č. 543/2002 Z. z.

Prílohy oznámenia:

1. mapy s vyznačením lokalít Vysoká a Zámok v rámci navrhovanej PR Pralesy Slovenska
2. zoznam parciel, ktoré celé alebo časťou zasahujú do lokalít Vysoká a Zámok podľa evidencie katastra nehnuteľností - registra „C“ alebo registra „E“
3. potvrdenie o informovaní verejnosti vyvesením zámeru (zasielané len dotknutým obciam)

OKRESNÝ ÚRAD BRATISLAVA
ODBOR STAROSTLIVOSTI O ŽIVOTNÉ PROSTREDIE
Tomášikova 46
832 05 BRATISLAVA 3

• 4 •



JUDr. Elena Jaďud'ová
poverená vykonávaním funkcie
vedúceho odboru starostlivosti o životné prostredie
Okresného úradu Bratislava

Rozdel'ovník:

Dotknutá obec (zasielajú sa aj prílohy č. 1 – 3 zámeru)

1. Obec Kuchyňa, Obecný úrad Kuchyňa, Kuchyňa 220, 900 52 Kuchyňa (iba lokalita Zámok)
2. Obec Rohožník, Obecný úrad Rohožník, Školské námestie 405/1, 906 38 Rohožník (lokality Vysoká a Zámok)

Dotknutí správcovia a nájomcovia pozemkov (zasiela sa príloha č. 1 zámeru)

1. LESY SR š. p., Námestie SNP 8, 975 66 Banská Bystrica
2. Slovenský pozemkový fond, Búdkova 36, 817 15 Bratislava
3. Benkovský Alexej r. Benkovský a Júlia Benkovská r. Stanková, Senická 473/2, 906 38 Rohožník (iba k. ú. Rohožník)

Dotknuté orgány štátnej správy (zasiela sa príloha č. 1 zámeru)

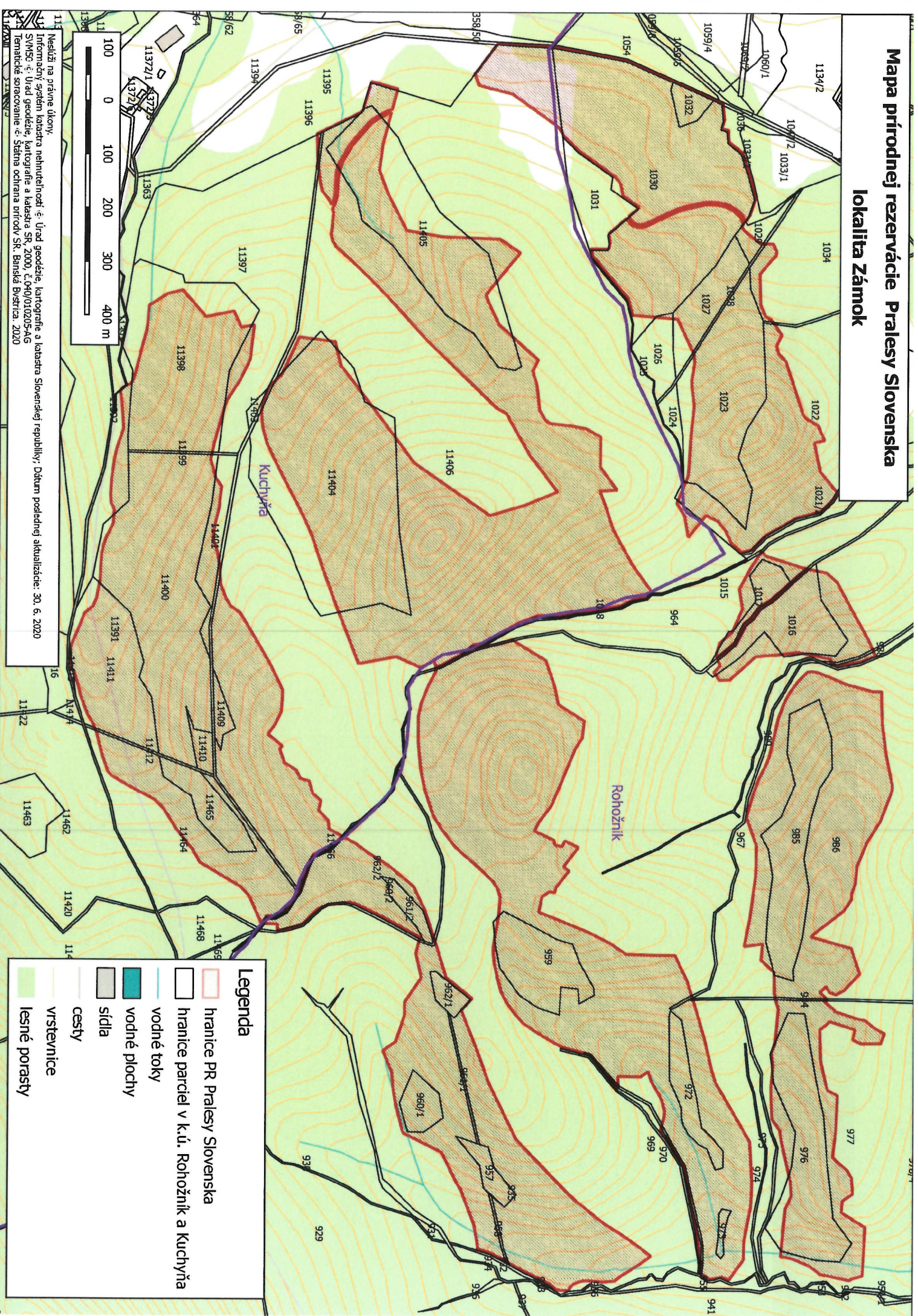
1. Okresný úrad Bratislava, Odbor opravných prostriedkov, Referát lesného hospodárstva, Tomášikova 46, 832 05 Bratislava 3
2. Okresný úrad Bratislava, Pozemkový a lesný odbor, Tomášikova 46, 832 05 Bratislava 3
3. Okresný úrad Bratislava, Katastrálny odbor, Tomášikova 46, 832 05 Bratislava 3
4. Okresný úrad Malacky, Katastrálny odbor, Záhorácka 2942/60A, 901 26 Malacky
5. Okresný úrad Malacky, Pozemkový a lesný odbor, Záhorácka 2942/60A, 901 26 Malacky
6. Okresný úrad Malacky, Odbor starostlivosti o životné prostredie, Záhorácka 2942/60A, 901 26 Malacky

Na vedomie (bez príloh)

1. Slovenská poľovnícka komora, Štefánikova 10, 811 05 Bratislava
2. Bratislavský samosprávny kraj, Odbor stratégie, územného rozvoja a riadenia projektov, Sabinovská 16, P. O. Box 106, 820 05 Bratislava 25
3. Bratislavský samosprávny kraj, Odbor územného plánu, GIS a životného prostredia, Sabinovská 16, P. O. Box 106, 820 05 Bratislava 25
4. Štátna ochrana prírody SR - riaditeľstvo, Tajovského 28B, 832 47 Banská Bystrica
5. Štátna ochrana prírody SR, Správa Chránenej krajinnej oblasti Záhorie, Plavecký Štvrtok 173 – Ekocentrum, 900 68 Plavecký Štvrtok
6. Štátna ochrana prírody SR, Správa Chránenej krajinnej oblasti Malé Karpaty, Štúrova 115, 900 01 Modra
7. Ministerstvo životného prostredia SR, sekcia ochrany prírody, biodiverzity a krajiny, Nám. Ľ. Štúra 1, 812 35 Bratislava

Mapa prírodnej rezervácie Pralesy Slovenska

lokality Zámok




Legenda

- hranice PR Pralesy Slovenska
- hranice parcelí v k.ú. Rohožník a Kuchynča
- vodné toky
- vodné plochy
- sídla
- cesty
- vrstevnice
- lesné porasty

100 0 100 200 300 400 m

Nesúdiť na právne účely.
Informačný systém katastra nehnuteľností © Úrad geodézie, kartografie a katastra Slovenskej republiky; Dátum poslednej aktualizácie: 30. 6. 2020
SVVMS © Úrad geodézie, kartografie a katastra SR, 2000, č.040/010205-A/G
Technické spracovanie © Štátna ochrana prírody SR, Banáská Bystrica 2020



Zámok

Okres	Katastrálne územie	Parcela C-KN	Číslo listu vlastníctva	Vlastník	Vlastnícky podiel	Druh pozemku	Výmera parcely v území (m ²)	pozn.
Malacky	Kuchyňa	11392	200	SR - Lesy SR, š.p.	1/1	lesný pozemok	5603	časť parcely
Malacky	Kuchyňa	11397	200	SR - Lesy SR, š.p.	1/1	lesný pozemok	2700	časť parcely
Malacky	Kuchyňa	11398	200	SR - Lesy SR, š.p.	1/1	lesný pozemok	48015	časť parcely
Malacky	Kuchyňa	11399	200	SR - Lesy SR, š.p.	1/1	lesný pozemok	659	časť parcely
Malacky	Kuchyňa	11400	200	SR - Lesy SR, š.p.	1/1	lesný pozemok	81582	časť parcely
Malacky	Kuchyňa	11401	200	SR - Lesy SR, š.p.	1/1	lesný pozemok	5695	časť parcely
Malacky	Kuchyňa	11402	200	SR - Lesy SR, š.p.	1/1	lesný pozemok	3574	časť parcely
Malacky	Kuchyňa	11404	200	SR - Lesy SR, š.p.	1/1	lesný pozemok	86893	časť parcely
Malacky	Kuchyňa	11405	200	SR - Lesy SR, š.p.	1/1	lesný pozemok	42403	časť parcely
Malacky	Kuchyňa	11406	200	SR - Lesy SR, š.p.	1/1	lesný pozemok	257159	časť parcely
Malacky	Kuchyňa	11409	200	SR - Lesy SR, š.p.	1/1	lesný pozemok	2830	
Malacky	Kuchyňa	11410	200	SR - Lesy SR, š.p.	1/1	lesný pozemok	2802	
Malacky	Kuchyňa	11411	200	SR - Lesy SR, š.p.	1/1	lesný pozemok	31573	časť parcely
Malacky	Kuchyňa	11412	200	SR - Lesy SR, š.p.	1/1	lesný pozemok	1051	časť parcely
Malacky	Kuchyňa	11415	200	SR - Lesy SR, š.p.	1/1	lesný pozemok	191	časť parcely
Malacky	Kuchyňa	11464	200	SR - Lesy SR, š.p.	1/1	lesný pozemok	31941	časť parcely
Malacky	Kuchyňa	11465	200	SR - Lesy SR, š.p.	1/1	lesný pozemok	11020	
Malacky	Rohožník	957	245	SR - Lesy SR, š.p.	1/1	lesný pozemok	4388	
Malacky	Rohožník	958	245	SR - Lesy SR, š.p.	1/1	lesný pozemok	599	
Malacky	Rohožník	959	245	SR - Lesy SR, š.p.	1/1	lesný pozemok	304143	časť parcely
Malacky	Rohožník	963	245	SR - Lesy SR, š.p.	1/1	lesný pozemok	427	časť parcely
Malacky	Rohožník	966	245	SR - Lesy SR, š.p.	1/1	lesný pozemok	362	časť parcely
Malacky	Rohožník	967	245	SR - Lesy SR, š.p.	1/1	lesný pozemok	199	časť parcely
Malacky	Rohožník	968	245	SR - Lesy SR, š.p.	1/1	lesný pozemok	20200	časť parcely
Malacky	Rohožník	970	245	SR - Lesy SR, š.p.	1/1	lesný pozemok	1225	časť parcely
Malacky	Rohožník	971	245	SR - Lesy SR, š.p.	1/1	lesný pozemok	1513	časť parcely
Malacky	Rohožník	972	245	SR - Lesy SR, š.p.	1/1	lesný pozemok	9365	
Malacky	Rohožník	973	245	SR - Lesy SR, š.p.	1/1	lesný pozemok	1179	
Malacky	Rohožník	976	245	SR - Lesy SR, š.p.	1/1	lesný pozemok	35599	časť parcely
Malacky	Rohožník	977	245	SR - Lesy SR, š.p.	1/1	lesný pozemok	25257	časť parcely
Malacky	Rohožník	984	245	SR - Lesy SR, š.p.	1/1	lesný pozemok	417	časť parcely
Malacky	Rohožník	985	245	SR - Lesy SR, š.p.	1/1	lesný pozemok	33726	
Malacky	Rohožník	986	245	SR - Lesy SR, š.p.	1/1	lesný pozemok	81638	časť parcely

Vysoká

Okres	Katastrálne územie	Parcela C-KN	Číslo listu vlastníctva	Vlastník	Vlastnícky podiel	Druh pozemku	Výmera parcely v území (m ²)	pozn.
Malacky	Rohožník	845	245	SR - Lesy SR, š.p.	1/1	lesný pozemok	2665	
Malacky	Rohožník	846	245	SR - Lesy SR, š.p.	1/1	lesný pozemok	17701	
Malacky	Rohožník	855	245	SR - Lesy SR, š.p.	1/1	lesný pozemok	1162	časť parcely
Malacky	Rohožník	858	245	SR - Lesy SR, š.p.	1/1	lesný pozemok	18656	časť parcely
Malacky	Rohožník	853/1	nezaložený			lesný pozemok	160451	časť parcely
Malacky	Rohožník	853/6	245	SR - Lesy SR, š.p.	1/1	lesný pozemok	408	časť parcely
Malacky	Rohožník	853/8	nezaložený			lesný pozemok	110	časť parcely
Spolu celková výmera lokality							201153	

Okres	Katastrálne územie	Parcela E-KN	Číslo listu vlastníctva	Vlastník	Vlastnícky podiel	Výmera parcely v území (m ²)	pozn.
Malacky	Rohožník	853	nezaložený			160561	časť parcely

Pozn.: Parcela C-KN č. 853/1 a 853/8 a E-KN č. 853 sa prekrývajú a ani pre jeden register nie je založený list vlastníctva. Podľa informácie Okresného úradu Malacky, katastrálneho odboru a na základe údajov pozemkovej knihy č. vložky 712 je vlastníkom štát a správcom sú Lesy SR, š.p., Banská Bystrica.

Malacky	Rohožník	988	245	SR - Lesy SR, š.p.	1/1	lesný pozemok	602	časť parcely	
Malacky	Rohožník	1015	245	SR - Lesy SR, š.p.	1/1	lesný pozemok	3198	časť parcely	
Malacky	Rohožník	1016	245	SR - Lesy SR, š.p.	1/1	lesný pozemok	19180	časť parcely	
Malacky	Rohožník	1017	245	SR - Lesy SR, š.p.	1/1	lesný pozemok	5387	časť parcely	
Malacky	Rohožník	1022	245	SR - Lesy SR, š.p.	1/1	lesný pozemok	42565	časť parcely	
Malacky	Rohožník	1023	245	SR - Lesy SR, š.p.	1/1	lesný pozemok	44130	časť parcely	
Malacky	Rohožník	1026	245	SR - Lesy SR, š.p.	1/1	lesný pozemok	299	časť parcely	
Malacky	Rohožník	1027	245	SR - Lesy SR, š.p.	1/1	lesný pozemok	11601	časť parcely	
Malacky	Rohožník	1028	245	SR - Lesy SR, š.p.	1/1	lesný pozemok	990	časť parcely	
Malacky	Rohožník	1029	245	SR - Lesy SR, š.p.	1/1	lesný pozemok	1417	časť parcely	
Malacky	Rohožník	1030	245	SR - Lesy SR, š.p.	1/1	lesný pozemok	106948	časť parcely	
Malacky	Rohožník	1032	245	SR - Lesy SR, š.p.	1/1	lesný pozemok	3728		
Malacky	Rohožník	1034	245	SR - Lesy SR, š.p.	1/1	lesný pozemok	2350	časť parcely	
Malacky	Rohožník	1035	245	SR - Lesy SR, š.p.	1/1	lesný pozemok	58	časť parcely	
Malacky	Rohožník	960/1	245	SR - Lesy SR, š.p.	1/1	ostatná plocha	6366		
Malacky	Rohožník	960/2	245	SR - Lesy SR, š.p.	1/1	lesný pozemok	410	časť parcely	
Malacky	Rohožník	961/1	245	SR - Lesy SR, š.p.	1/1	lesný pozemok	1007		
Malacky	Rohožník	961/2	245	SR - Lesy SR, š.p.	1/1	ostatná plocha	3427		
Malacky	Rohožník	962/1	nezaložený			ostatná plocha	3163		
Malacky	Rohožník	962/2	245	SR - Lesy SR, š.p.	1/1	lesný pozemok	21774	časť parcely	
Spolu celková výmery lokality								1414528	

Okres	Katastrálne územie	Parcela E-KN	Číslo listu vlastníctva	Vlastník	Vlastnícky podiel	Výmera parcely v území (m ²)	pozn.
Malacky	Rohožník	962/1	nezaložený			3163	

Pozn.: Parcela C-KN č. 962/1 a E-KN č. 962/1 sa prekrývajú a ani pre jeden register nie je založený list vlastníctva. Podľa informácie Okresného úradu Malacky, katastrálneho odbornu a na základe údajov pozemkovej knihy č. vložky 712 je vlastníkom štát a správcom sú Lesy SR, š.p., Banská Bystrica.

Potvrdenie
o informovaní verejnosti o oznámení zámeru vyhlásenia PR Pralesy Slovenska

Obec

týmto potvrdzuje, že na základe žiadosti Okresného úradu v sídle kraja Bratislava informovala verejnosť **o zámere vyhlásenia PR Pralesy Slovenska** vyvesením oznámenia po dobu 15 dní na úradnej tabuli obce a umožnila nahliadnuť doň na obvyklom mieste.

Oznámenie bolo vyvesené od dňa do

**pečiatka a podpis
starostu**

V dňa

